

## Nájomná zmluva

uzatvorená podľa § 663 a nasl. zákona č. 40/1964 Zb. Občianskeho zákonníka v znení neskorších predpisov

**Prenajímateľ:** Obec Sveržov, Sveržov 29, 086 02 Gaboltov  
štatutárny orgán: Pavol Celuch, starosta obce  
bankové spojenie: Prima Banka Slovensko a. s.  
číslo účtu: SK39 5600 0000 0036 0270 5001  
IČO: 00322628  
DIČ: 2020624705  
Email: [podatelna@sverzov.sk](mailto:podatelna@sverzov.sk);  
(ďalej len „Prenajímateľ“)

**Nájomca:** OZ Hasiči Sveržov  
(občianske združenie)  
Sveržov 151 08602 Sveržov, zastúpené: Ján Tipul, predseda združenia  
bankové spojenie: Fio banka Bardejov  
číslo účtu: SK06 8330 0000 0026 0197 6381  
IČO: 53205871  
Činnosť podľa Štatistického úradu SR: **93120 Činnosti športových klubov**  
Registrácia MVSR zo dňa: 10.08.2020  
(ďalej len „Nájomca“)

### Článok I.

#### Predmet zmluvy a účel nájmu

- 1, Prenajímateľ je vlastníkom nehnuteľností katastrálnom území Sveržov č. parcely CKN 1244/1, 1244/2, 1249 zapísaných na LV 386 a tieto prenecháva nájomcovi do užívania pre potreby výcviku dobrovoľných hasičov Obce Sveržov, na výchovu a výcvik deti a mládeže v hasičskom športe, a iných športových činnostiach s obyvateľmi obce
- 2, Účelom nájmu je vybudovanie a prevádzkovanie športoviska pre voľnočasové aktivity, stavebné úpravy športových a hracích plôch na uvedených parcelách na športové účely, vzdelávanie a odbornú prípravu. na vybudovanie a prevádzkovanie športoviska a podporu zdravého spôsobu života obyvateľstva.
- 3, Predmetom nájmu nie je žiadny hnutelný majetok.
- 4, Nájomná zmluva je uzatvorená v zmysle Uznesenia č. 4/3/ 2023 zasadnutia Obecného zastupiteľstva Sveržov podpísaného starostom obce zo dňa 28.06.2023 , ktoré je prílohou zmluvy.

## **Článok II.**

### **Doba nájmu a skončenie nájmu.**

- 1) Nájom sa uzatvára na dobu neurčitú odo dňa nadobudnutia účinnosti zmluvy.
- 2) Nájomný vzťah sa môže skončiť:
  - a/ písomnou dohodou zmluvných strán o skončení nájmu,
  - b/ výpoveďou prenajímateľa, resp. nájomcu aj bez udania dôvodu
  - c/ výpoveďou prenajímateľa, ak dôjde zo strany nájomcu ku porušeniu predmetu nájmu uvedeného v čl. I ods. 2 tejto nájomnej zmluvy.Výpovedná lehota pri výpovedi je trojmesačná a začína plynúť prvým dňom nasledujúceho kalendárneho mesiaca po doručení písomnej výpovede druhej zmluvnej strane.

## **Článok III.**

### **Výška nájmu .**

- 1) Nájom za nehnuteľnosti CKN 1244/1, 1244/2, 1249, 1650/1 zapísaných na LV 386 je bezplatný.

## **Článok IV.**

### **Povinnosti a práva Nájomcu**

- 1) Nájomca zabezpečí na vlastné náklady a po obdržaní dotácie z eurofondov : ŠPORTOVISKO PRE VOLNOČASOVÉ AKTIVITY a previesť stavebné úpravy športových a hracích plôch v súlade s platným stavebným povolením č. 181/2023/492/Ha 55-02 zo dňa 29.06.2023 a stavebným úradom overenou projektovou dokumentáciou.
- 2) Nájomca sa zaväzuje na prenajatom pozemku vybudovať ŠPORTOVISKO PRE VOLNOČASOVÉ AKTIVITY najneskôr do 12 mesiacov po podpise zmluvy o pridelení finančných prostriedkov z eurofondov.
- 3) Prenajaté pozemky budú Prenajímateľom využívané počas celej doby platnosti zmluvy v čase v zmysle vzájomnej dohody bezplatne pre všetkých obyvateľov obce, žiakmi Materskej a Základnej školy Sveržov na športové aktivity a na realizáciu výchovno-vzdelávacieho procesu a to ak to umožní počasie a terénne podmienky,
- 4) Po skončení doby nájmu stavby zrealizované na týchto pozemkoch prechádzajú bezodplatne do majetku Obce Sveržov.
- 5) Nájomca bude znášať všetky náklady v súvislosti s prenajatým majetkom – s výstavbou, prevádzkou a údržbou športoviska, bude na vlastné náklady zabezpečovať v najmä polievanie, výsev trávnu zmesou, hnojenie, pieskovanie, náklady na prevádzku a údržbu osvetlenia a ochranných sietí, odvoz odpadu , BOZP, poistenie a pod.
- 6) Nájomca nie je oprávnený prenajať predmet nájmu alebo jeho časť tretej osobe. Túto právomoc má len obecné zastupiteľstvo Obce Sveržov
- 7) Za účelom kontroly dodržiavania zmluvných podmienok, je Nájomca povinný umožniť Prenajímateľovi vstup na predmet nájmu.
- 8) Nájomca je povinný dodržiavať pri vykonávaní stavebných prác a úprav všeobecne záväzné právne predpisy. V prípade ak bude potrebné, je nájomca povinný zabezpečiť si na vlastné náklady pri stavebných úpravách na predmete nájmu povolenie príslušných úradov, resp. splniť si ohlasovaciu povinnosť v súlade platnými právnymi predpismi.
- 8) Nájomca je pri realizovaní stavebných úprav, opráv a technickom zhodnotení povinný zabezpečiť a na požiadanie preukázať Prenajímateľovi skutočnú výšku preinvestovaných nákladov a skutočnosť, že náklady na ich obstaranie boli primerané kvalite a cene. Počas



rekonštrukcie aj prevádzky ihriska sa Nájomca zaväzuje uhrádzať všetky platby za energie, vodu a služby spojené s úpravami predmetu nájmu aj s prevádzkovaním predmetu nájmu.

9) Nájomca zodpovedá v plnom rozsahu za protipožiarnu ochranu prenajatého pozemku a zaväzuje sa pred začatím prevádzky vykonať všetky potrebné opatrenia na zabránenie vzniku požiaru, resp. inej havárie. Súčasne je povinný plniť a zabezpečovať plnenie povinností vyplývajúcich zo zákona č. 314/2011 Z. z. o ochrane pred požiarmi v platnom znení.

10) Nájomca zodpovedá za dodržiavanie predpisov o bezpečnosti a ochrane zdravia pri práci osôb, ktoré sa budú nachádzať v priestoroch predmetu nájmu v čase a v čase výkonu športových aktivít členov združenia Nájomcu.

11) Nájomca nezodpovedá za osoby, ktoré sa budú nachádzať v priestoroch predmetu nájmu v rámci výchovno-vzdelávacieho procesu vykonávaného Materskou resp. Základnou školou Sveržov.

12) Nájomca je povinný dodržiavať aj ostatné povinnosti, ktoré mu vyplývajú z platných predpisov, najmä zákona č. 223/2001 Z. z. o odpadoch v platnom znení a zákona č. 17/1992 Zb. o životnom prostredí v znení neskorších predpisov.

13) Nájomca bude vykonávať pravidelnú údržbu športoviska, vrátane kosenia a zároveň bude zabezpečovať odvoz odpadu na vlastné náklady.

14) Prenajímateľ nezodpovedá za škody na majetku a zdraví členov združenia Nájomcu ani tretích osôb, ktoré predmet nájmu budú užívať spolu s Nájomcom.

15) Zmluvné strany navzájom zodpovedajú za škody, ktoré spôsobia druhej zmluvnej strane, nedodržaním tejto zmluvy alebo zavineným konaním alebo opomenutím jednej zo zmluvných strán vrátane sankcií, ktoré by boli Prenajímateľovi uložené.

11) Nájomca nie je oprávnený bez písomného súhlasu prenajímateľa previesť svoje práva a záväzky podľa tejto zmluvy na inú osobu.

12) Nájomca sa zaväzuje písomne oznámiť Prenajímateľovi každú zmenu týkajúcu sa jeho účtovných a daňových údajov (názov, sídlo, IČO, číslo účtu a pod.) najneskôr do 10 po zmene.

## **Článok V.**

### **Povinnosti a práva prenajímateľa**

- 1, Prenajímateľ umožní po celú dobu nájmu Nájomcovi prístup k predmetu nájmu.
- 2) Prenajímateľ má právo okrem iného vypovedať zmluvu ak Nájomca poruší dojednané podmienky zmluvy, na ktoré bol vopred aspoň raz písomne upozornený a zo strany Nájomcu nedošlo k plneniu podmienok, na ktoré bol upozornený.
- 3) Prenajímateľ súhlasí s vykonaním zmien na predmete nájmu na vlastné náklady Nájomcu a s investíciou v súlade s čl. IV bod 1) a bod 2) tejto zmluvy. Ďalšie zmeny na predmete nájmu je Nájomca oprávnený vykonať len s predchádzajúcim písomným súhlasom Prenajímateľa.

## **Článok VI.**

### **Záverečné ustanovenia**

- 1) Zmena tejto Zmluvy je možná len písomnou dohodou zmluvných strán.
- 3) Zmluva je vyhotovená v štyroch rovnopisoch, pričom každá zo zmluvných strán obdrží po jednom rovnopise a dva rovnopisy obdrží Prešovský samosprávny kraj.

4) Zmluva nadobúda platnosť dňom jej podpísania oboma zmluvnými stranami. Zmluva nadobúda účinnosť dňom nasledujúcim po dni jej zverejnenia v zmysle ustanovenia § 47a Občianskeho zákonníka v znení neskorších predpisov a ustanovenia § 5a zákona č. 211/2000 Z. z. o slobodnom prístupe k informáciám a o zmene a doplnení niektorých zákonov (zákon o slobode informácií) v znení neskorších predpisov.


5) Zmluvné strany vyhlasujú, že si túto Zmluvu prečítali, jej obsahu porozumeli a na znak toho, že obsah tejto Zmluvy zodpovedá ich skutočnej a slobodnej vôli, ju vlastnoručne podpísali.

6) Práva a povinnosti zmluvných strán neupravené touto zmluvou sa budú riadiť príslušnými ustanoveniami Občianskeho zákonníka a zákona č.446/01 Z. z. o majetku vyšších územných celkov a v zmysle platných Zásad hospodárenia a nakladania s majetkom Obce Sveržov. Akékoľvek zmeny tejto zmluvy je možné vykonať len so súhlasom obidvoch zmluvných strán formou písomného dodatku k tejto zmluve, ktorý podlieha schvaľovacej povinnosti obecného zastupiteľstva. .

Prílohy:

- LV č. 386, kópia katastrálnej mapy k uvedeným parcelám s farebným zvýraznením predmetu prenájmu,
- Uznesenie č.4/3/2023 zasadnutia zo dňa 28.06.2023


Sveržov dňa 29.06.2023



A blue ink signature is written over a greyed-out area. To the left is a circular pink stamp of the municipality of Sveržov, containing a coat of arms and the text 'OBEC SVERŽOV' and '1'.

Za prenajímateľa  
Pavol Celuch  
starosta obce

Sveržov dňa 29.06.2023



A blue ink signature is written over a greyed-out area. To the left is a rectangular stamp of the 'Občianske združenie Sveržov' (Citizens' Association of Sveržov), with the text 'Občianske združenie SVERŽOV' and '030 02 Gaboltov'.

Za nájomcu  
Ján Tipul  
predseda občianskeho združenia

Táto zmluva bola zverejnená dňa: 29.06.2023

Táto zmluva nadobudla účinnosť dňa: 30.06.2023





OBEC SVERŽOV  
Sveržov 29, 086 02 Gaboltov

IČO: 00322628, DIČ: 2020624705, [www.sverzov.sk](http://www.sverzov.sk), [podatelna@sverzov.sk](mailto:podatelna@sverzov.sk), tel.: 00421911711133

*Výpis z uznesení*  
*Zo štvrtého zasadnutia Obecného zastupiteľstva*  
*konaného dňa 28.06.2023*

**U z n e s e n i e   č . 4 / 3 / 2 0 2 3**

Návrh predkladá: starosta obce

Obecné zastupiteľstvo vo Sveržove *s c h v a ľ u j e*

Nájomnú zmluvu č.1- **Uznesenie č. 4/3/2023** s Občianskym združením Hasiči uzatvorenú podľa § 663 a nasl. zákona č. 40/1964 Zb. Občianskeho zákonníka v znení neskorších predpisov medzi prenajímateľom : Obec Sveržov, Sveržov 29, 086 02 Gaboltov, IČO: 00322628, DIČ: 2020624705 a nájomcom Občianske združenie Hasiči Sveržov, so sídlom : Sveržov 151, 08602 Sveržov, zastúpené predsedom združenia Ján Tipul, IČO: 53205871, Činnosť podľa Štatistického úradu SR: **93120 Činnosti športových klubov, registrované registráciou** MVSR zo dňa: 10.08.2020, **bezodplatne**, na dobu **neurčitú**, pre účely vybudovania a prevádzkovania športoviska pre voľnočasové aktivity, stavebné úpravy športových a hracích plôch na uvedených parcelách na športové účely, vzdelávanie a odbornú prípravu. na vybudovanie a prevádzkovanie športoviska a podporu zdravého spôsobu života obyvateľstva.

Vo Sveržove 29.06.2023

Za správnosť výpisu : K. Hanuščáková



  
Pavol Celuch  
starosta obce

Úrad geodézie, kartografie a katastra Slovenskej republiky  
VÝPIS Z KATASTRA NEHNUTEĽNOSTÍ

Okres : 701 Bardejov  
Obec : 519839 Sveržov  
Katastrálne územie : 859711 Sveržov

Dátum vyhotovenia : 28.6.2023  
Čas vyhotovenia : 21:15:57  
Údaje platné k : 27.6.2023 18:00:00

Výpis je nepoužiteľný na právne úkony

VÝPIS Z LISTU VLASTNÍCTVA č. 386

ČASŤ A: MAJETKOVÁ PODSTATA

Parcely registra „C“ evidované na katastrálnej mape

Počet parcel: 71

Parcelné číslo	Výmera v m <sup>2</sup>	Druh pozemku	Spôsob využívania pozemku	Druh chránenej nehnuteľnosti	Spoločná nehnuteľnosť	Umiestnenie pozemku	Druh právneho vzťahu
68	564	Zastavaná plocha a nádvorie	22		1	1	
Iné údaje: Bez zápisu							
110/1	1680	Zastavaná plocha a nádvorie	22		1	1	
Iné údaje: Bez zápisu							
139/3	1214	Zastavaná plocha a nádvorie	18		1	1	
Iné údaje: Bez zápisu							
139/7	229	Zastavaná plocha a nádvorie	15		1	1	
Právny vzťah k stavbe súpisné číslo 137 evidovanej na pozemku parcelné číslo 139/7							
Iné údaje: Bez zápisu							
139/8	228	Zastavaná plocha a nádvorie	15		1	1	
Právny vzťah k stavbe súpisné číslo 138 evidovanej na pozemku parcelné číslo 139/8							
Iné údaje: Bez zápisu							
140	560	Zastavaná plocha a nádvorie	16		1	1	
Právny vzťah k stavbe súpisné číslo 52 evidovanej na pozemku parcelné číslo 140							
Iné údaje: Bez zápisu							

Iné údaje: Bez zápisu							
251	672	Zastavaná plocha a nádvorie	16		1	1	
Právny vzťah k stavbe súpisné číslo 29 evidovanej na pozemku parcelné číslo 251							
Iné údaje: Bez zápisu							
271/1	665	Zastavaná plocha a nádvorie	16		1	1	
Právny vzťah k stavbe súpisné číslo 36 evidovanej na pozemku parcelné číslo 271/1							
Iné údaje: Bez zápisu							
271/2	162	Zastavaná plocha a nádvorie	16		1	1	
Právny vzťah k stavbe súpisné číslo 145 evidovanej na pozemku parcelné číslo 271/2							
Iné údaje: Bez zápisu							
272	199	Záhrada	4		1	1	
Iné údaje: Bez zápisu							
282	281	Zastavaná plocha a nádvorie	22		1	1	
Iné údaje: Bez zápisu							
286	213	Záhrada	4		1	1	
Iné údaje: Bez zápisu							
289	132	Záhrada	4		1	1	
Iné údaje: Bez zápisu							
295	41	Záhrada	4		1	1	
Iné údaje: Bez zápisu							
297	30	Záhrada	4		1	1	
Iné údaje: Bez zápisu							
299	26	Záhrada	4		1	1	
Iné údaje: Bez zápisu							
304	194	Záhrada	4		1	1	
Iné údaje: Bez zápisu							
305	224	Záhrada	4		1	1	
Iné údaje: Bez zápisu							
312	59	Záhrada	4		1	1	
Iné údaje: Bez zápisu							
319	192	Záhrada	4		1	1	
Iné údaje: Bez zápisu							
326	155	Záhrada	4		1	1	



492	1052	Zastavaná plocha a nádvorie	22		1	1	
Iné údaje: Bez zápisu							
508/1	9670	Zastavaná plocha a nádvorie	22		1	1	
Iné údaje: Bez zápisu							
508/7	220	Zastavaná plocha a nádvorie	22		1	2	
Iné údaje: Bez zápisu							
511/9	1986	Ostatná plocha	29		1	1	
Iné údaje: Bez zápisu							
511/13	265	Zastavaná plocha a nádvorie	16		1	1	
Právny vzťah k stavbe súpisné číslo 133 evidovanej na pozemku parcelné číslo 511/13							
Iné údaje: Bez zápisu							
511/20	630	Ostatná plocha	30		1	1	
Iné údaje: Bez zápisu							
511/24	27	Zastavaná plocha a nádvorie	17		1	1	
Iné údaje: Bez zápisu							
511/25	80	Zastavaná plocha a nádvorie	17		1	1	
Iné údaje: Bez zápisu							
606	6175	Zastavaná plocha a nádvorie	22		1	2	
Iné údaje: Bez zápisu							
621/4	140	Trvalý trávny porast	7		1	1	
Iné údaje: Bez zápisu							
621/10	1103	Ostatná plocha	37		1	1	
Iné údaje: Bez zápisu							
621/11	2419	Ostatná plocha	30		1	1	
Iné údaje: Bez zápisu							
621/29	512	Zastavaná plocha a nádvorie	30		1	1	
Iné údaje: Bez zápisu							
621/30	83	Ostatná plocha	37		1	1	
Iné údaje: Bez zápisu							
621/36	143	Ostatná plocha	37		1	1	



Súpisné číslo	Na pozemku parcelné číslo	Druh stavby	Popis stavby	Druh chránenej nehnuteľnosti	Umiestnenie stavby
29	251	15	KULT.DOM		1
Iné údaje: Bez zápisu					
36	271/1	11	MAT.ŠKOLA		1
Iné údaje: Bez zápisu					
52	140	11	BUDOVA ZAKL. SKOLY		1
Iné údaje: Bez zápisu					
95	1/2	11	DOM NÁDEJE		1
Právny vzťah k pozemku parcelné číslo 1/2 pod stavbou s.č. 95 je evidovaný na liste vlastníctva č. 22.					
Iné údaje: Bez zápisu					
133	511/13	15	POŽ. ZBROJNICA, KANC. OÚ		1
Iné údaje: Bez zápisu					
134	1246	9	6 b.j. radovej zástavby		1
Iné údaje: Bez zápisu					
135	1247	9	6 b.j. radovej zástavby		1
Iné údaje: Bez zápisu					
137	139/7	9	Bytový dom - 2x3 b.j.		1
Iné údaje: Bez zápisu					
138	139/8	9	Bytový dom - 2x3 b.j.		1
Iné údaje: Bez zápisu					
145	271/2	12	Komunitné centrum		1
Iné údaje: Bez zápisu					

### Legenda

#### Druh stavby

- 9 Bytový dom
- 11 Budova pre školstvo, na vzdelávanie a výskum
- 12 Budova zdravotníckeho a sociálneho zariadenia
- 15 Administratívna budova

#### Umiestnenie stavby

- 1 Stavba postavená na zemskom povrchu

## ČASŤ B: VLASTNÍCI A INÉ OPRÁVNENÉ OSOBY Z PRÁVA K NEHNUTEĽNOSTI

Vlastník

Počet vlastníkov: 1

Poradové číslo	Titul, priezvisko, meno, rodné meno / Názov Miesto trvalého pobytu / Sidlo Dátum narodenia, rodné číslo / IČO / Iný identifikačný údaj	K nehnuteľnosti K vlastníkovi
Neevidovaní		

### Nájomca

Poradové číslo	Titul, priezvisko, meno, rodné meno / Názov Miesto trvalého pobytu / Sidlo Dátum narodenia, rodné číslo / IČO / Iný identifikačný údaj	K nehnuteľnosti K vlastníkovi
Neevidovaní		

### Iná oprávnená osoba

Poradové číslo	Titul, priezvisko, meno, rodné meno / Názov Miesto trvalého pobytu / Sidlo Dátum narodenia, rodné číslo / IČO / Iný identifikačný údaj	K nehnuteľnosti K vlastníkovi
Neevidovaní		

Titul nadobudnutia – nepriradené

Potvrdenie Obecného úradu č. 84/2013, Z 772/2013

Iné údaje - nepriradené

DODATOK K PROTOKOLU - 35/95

ŽIADOSŤ O ZMENU NÁZVU STAVBY-Z 15/2002.

GP 36494429-21/2006 PREVZATÉ Z LV 789

Rozhodnutie OÚBJOSZP-2020/001205-005 - druh pozemku - R 112/2020

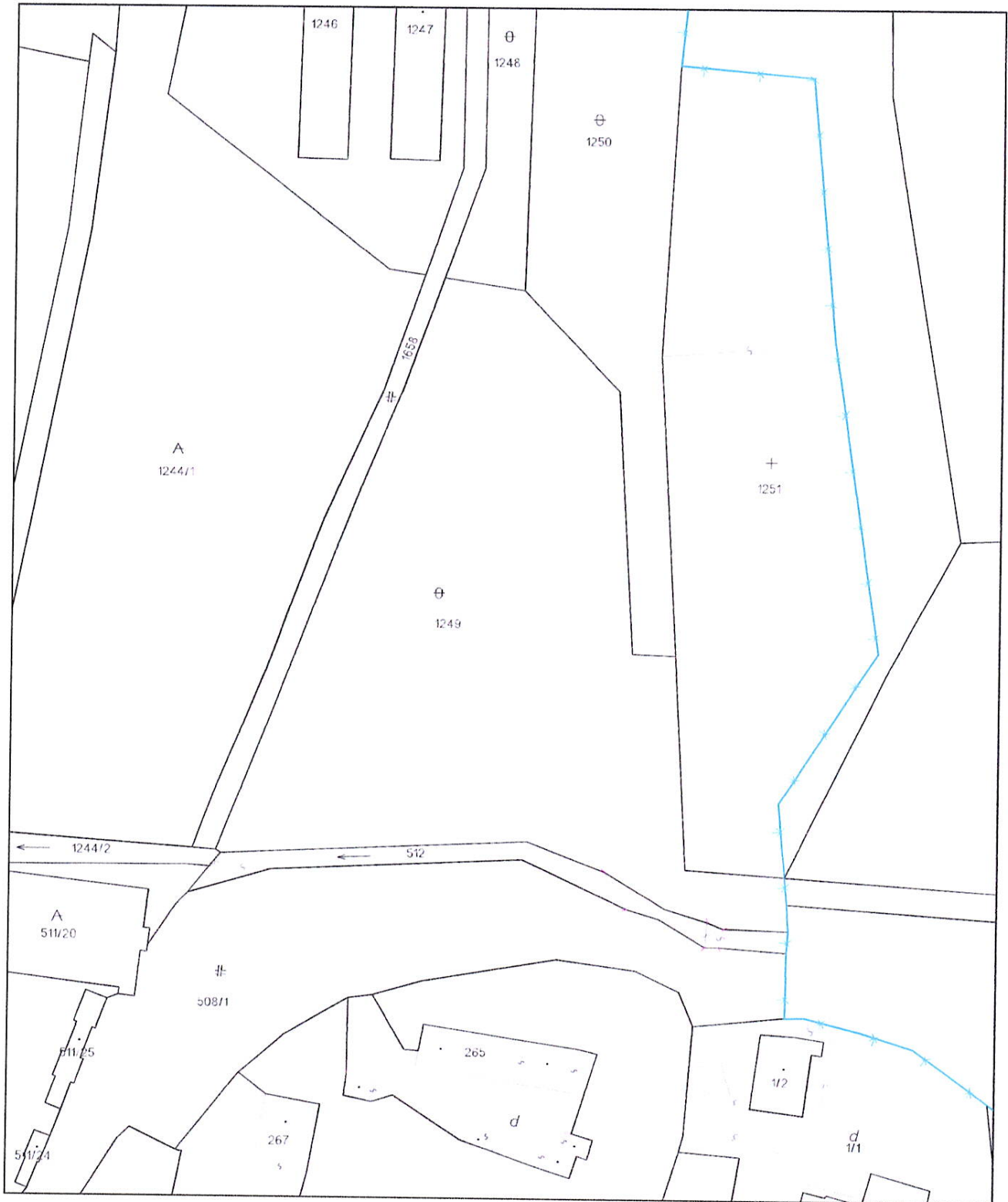
## ČASŤ C: ĎARCHY

K nehnuteľnosti K vlastníkovi	Obsah
<b>Vlastník poradové číslo 1</b>	Záložné právo v prospech Ministerstva výstavby a regionálneho rozvoja SR, Prievozská 2/B, 825 25 Bratislava 26, IČO: 31751067, k nehnuteľnostiam a to: stavba čs. 137 bytový dom - 2 x 3 b.j. na parcele CKN 139/7, stavba čs. 138 bytový dom - 2 x 3 b.j. na parcele CKN 139/8, parcela CKN 139/7 zastavané plochy a nádvoria o výmere 229 m <sup>2</sup> , parcela CKN 139/8 zastavané plochy a nádvoria o výmere 228 m <sup>2</sup> - V 265/2011
<b>Vlastník poradové číslo 1</b>	Záložné právo v prospech Ministerstva výstavby a regionálneho rozvoja SR, Prievozská 2/B, 825 25 Bratislava 26, IČO: 31751067, k nehnuteľnostiam a to: stavba kultúrny dom čs. 29 na parcele CKN 251 a parcela CKN 251 zastavané plochy a nádvoria o výmere 672 m <sup>2</sup> - V 266/2011
<b>Vlastník poradové číslo 1</b>	Záložné právo v prospech Ministerstva výstavby a regionálneho rozvoja SR, Prievozská 2/B, 825 25 Bratislava 26, IČO: 31751067, k nehnuteľnostiam a to: stavba čs. 134 - 6 b.j. radovej zástavby na parcele CKN 1246, stavba čs. 135 - 6 b.j. radovej zástavby na parcele CKN 1247, parcela CKN 1246 zastavané plochy a nádvoria o výmere 432 m <sup>2</sup> , parcela CKN 1247 zastavané plochy a nádvoria o výmere 432 m <sup>2</sup> - V 267/2011





Úrad geodézie, kartografie a katastra Slovenskej republiky	Okres Bardejov	Obec Sveržov	Katastrálne územie Sveržov
	Číslo zákazky	Vektorová mapa	Mierka 1:1000
	<b>KÓPIA KATASTRÁLNEJ MAPY</b> na parcelu 1244/2 Kópia je nepoužiteľná na právne úkony		
Vyhotené automatizovaným spôsobom z ISKN	Spôsob autorizácie		
Dátum a čas vyhotovenia	28.6.2023 21:26:18	Bez autorizácie	
Údaje platné k	27.6.2023 18:00:00		



Úrad geodézie, kartografie a katastra Slovenskej republiky	Okres	Bardejov	Obec	Sveržov	Katastrálne územie	Sveržov
	Číslo zákazky	Vektorová mapa		Mierka	1:1000	
	<b>KÓPIA KATASTRÁLNEJ MAPY</b> na parcelu 1249 Kópia je nepoužiteľná na právne úkony					
Výhotovené automatizovaným spôsobom z ISKN	Spôsob autorizácie			Bez autorizácie		
Dátum a čas vyhotovenia	28.6.2023 21:25:16					
Údaje platné k	27.6.2023 18:00:00					





Úrad geodézie, kartografie a katastra Slovenskej republiky	Okres Bardejov	Obec Sveržov	Katastrálne územie Sveržov
	Číslo zákazky	Vektorová mapa	Mierka 1:1000
	<b>KÓPIA KATASTRÁLNEJ MAPY</b> <b>na parcelu 1244/1</b> Kópia je nepoužiteľná na právne úkony		
Vyhotovené automatizovaným spôsobom z ISKN	Spôsob autorizácie		
Dátum a čas vyhotovenia 28.6.2023 21:20:30	Bez autorizácie		
Údaje platné k 27.6.2023 18:00:00			