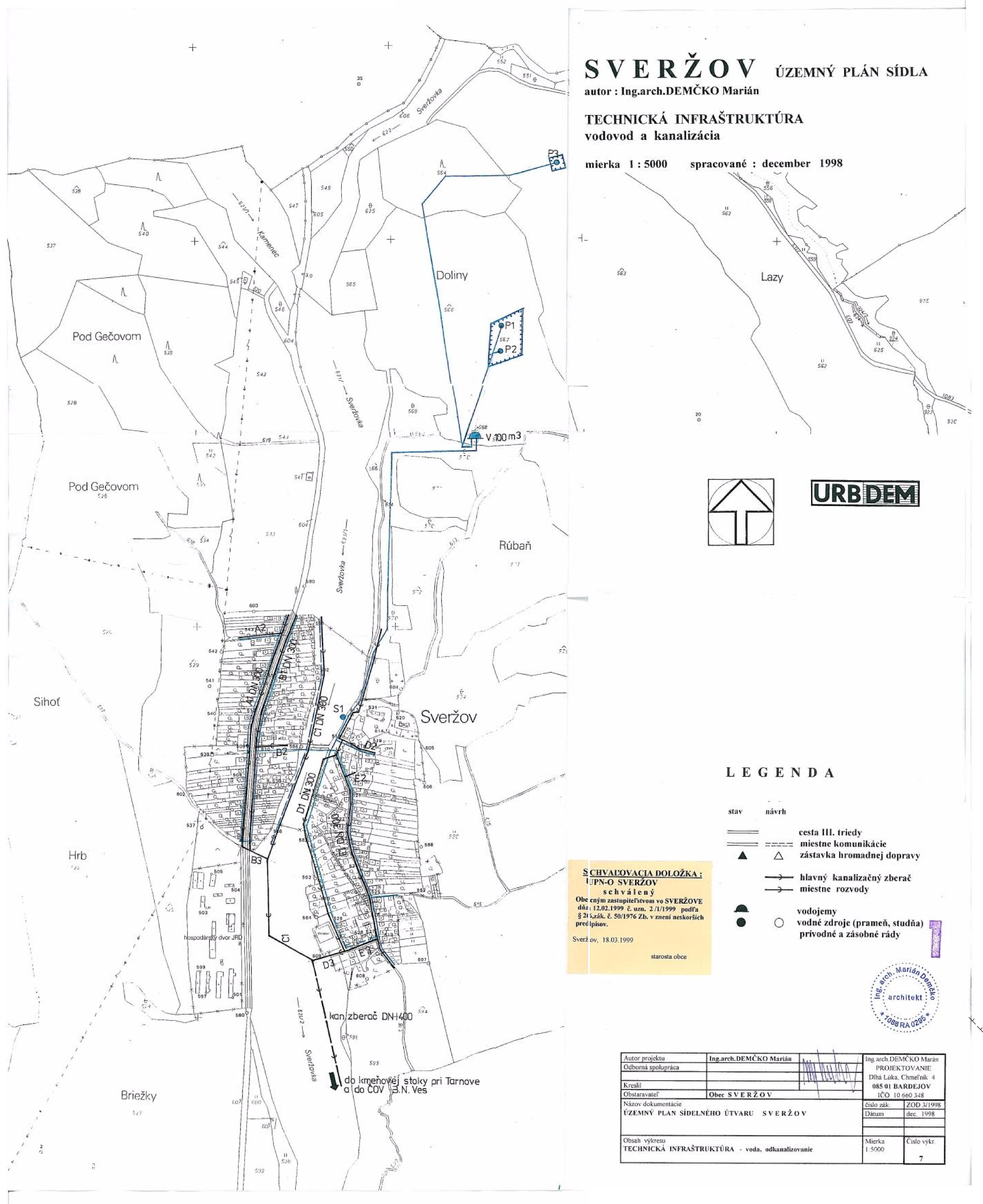
SVERŽOV ÚZEMNÝ PLÁN SÍDLA
autor : Ing.arch.DEMČKO Marián
TECHNICKÁ INFRAŠTRUKTÚRA
vodovod a kanalizácia
mierka 1 : 5000 spracované : december 1998
URBDEM
Doliny
Lazy
Pod Gečovom
Rúbaň
Sihoť
Sveržov
Hrb
Briežky
V 100 m3
P1
P2
S1
kan.zberač DN 400
do kmeňovej stoky pri Tarnove a do ČOV B.N. Ves
LEGENDA
stav návrh
cesta III. triedy
miestne komunikácie
zástavka hromadnej dopravy
hlavný kanalizačný zberač
miestne rozvody
vodojemy
vodné zdroje (prameň, studňa)
prívodné a zásobné rády
SCHVAĽOVACIA DOLOŽKA :
ÚPN-O SVERŽOV
schválený
Obecným zastupiteľstvom vo SVERŽOVE dňa 12.02.1999 č. uzn. 2/1/1999 podľa § 26 zák. č. 50/1976 Zb. v znení neskorších predpisov.
Sveržov, 18.03.1999
starosta obce
Ing. arch. Marián Demčko architekt 1088 RA 0295
Autor projektu Ing.arch.DEMČKO Marián
Odborná spolupráca
Kreslil
Obstarávateľ Obec SVERŽOV
Ing.arch.DEMČKO Marián PROJEKTOVANIE Dlhá Lúka, Chmeľník 4 085 01 BARDEJOV IČO 10 660 348
Názov dokumentácie ÚZEMNÝ PLAN SÍDELNÉHO ÚTVARU SVERŽOV
číslo zák. ZOD 3/1998
Dátum dec. 1998
Obsah výkresu TECHNICKÁ INFRAŠTRUKTÚRA - voda, odkanalizovanie
Mierka 1:5000
Číslo výkr. 7

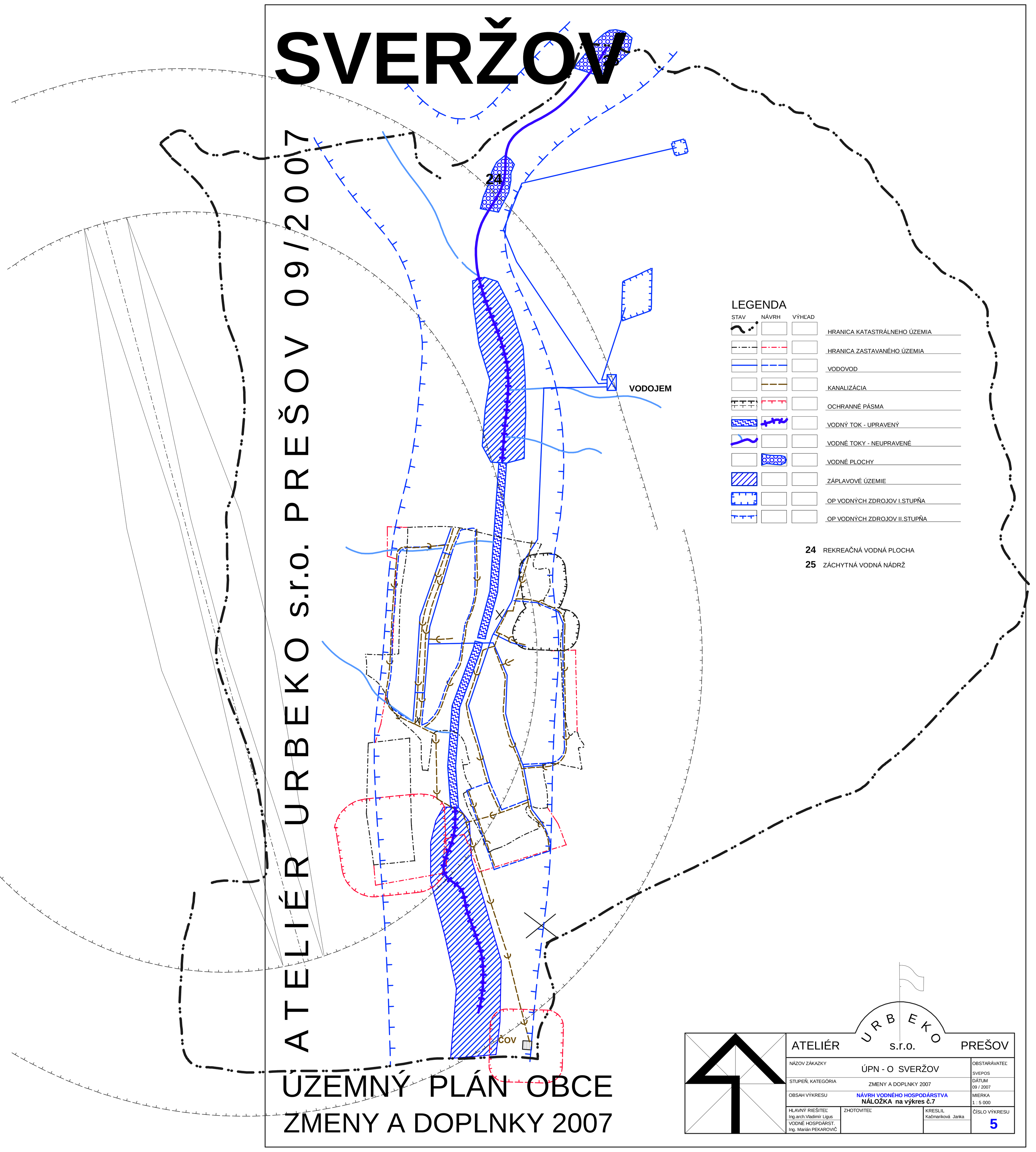
SVERŽOV
ATELIÉR URBEKO s.r.o. PREŠOV 09/2007
ÚZEMNÝ PLÁN OBCE
ZMENY A DOPLNKY 2007
24
VODOJEM
ČOV
LEGENDA
STAV NÁVRH VÝHĽAD
HRANICA KATASTRÁLNEHO ÚZEMIA
HRANICA ZASTAVANÉHO ÚZEMIA
VODOVOD
KANALIZÁCIA
OCHRANNÉ PÁSMA
VODNÝ TOK - UPRAVENÝ
VODNÉ TOKY - NEUPRAVENÉ
VODNÉ PLOCHY
ZÁPLAVOVÉ ÚZEMIE
OP VODNÝCH ZDROJOV I.STUPŇA
OP VODNÝCH ZDROJOV II.STUPŇA
24 REKREAČNÁ VODNÁ PLOCHA
25 ZÁCHYTNÁ VODNÁ NÁDRŽ
ATELIÉR URBEKO s.r.o. PREŠOV
NÁZOV ZÁKAZKY ÚPN - O SVERŽOV
OBSTARÁVATEĽ SVEPOS
STUPEŇ, KATEGÓRIA ZMENY A DOPLNKY 2007
DÁTUM 09 / 2007
OBSAH VÝKRESU NÁVRH VODNÉHO HOSPODÁRSTVA NÁLOŽKA na výkres č.7
MIERKA 1 : 5 000
HLAVNÝ RIEŠITEĽ Ing.arch.Vladimír Ligus
VODNÉ HOSPODÁRST. Ing. Marián PEKAROVIČ
ZHOTOVITEĽ
KRESLIL Kačmariková Janka
ČÍSLO VÝKRESU 5

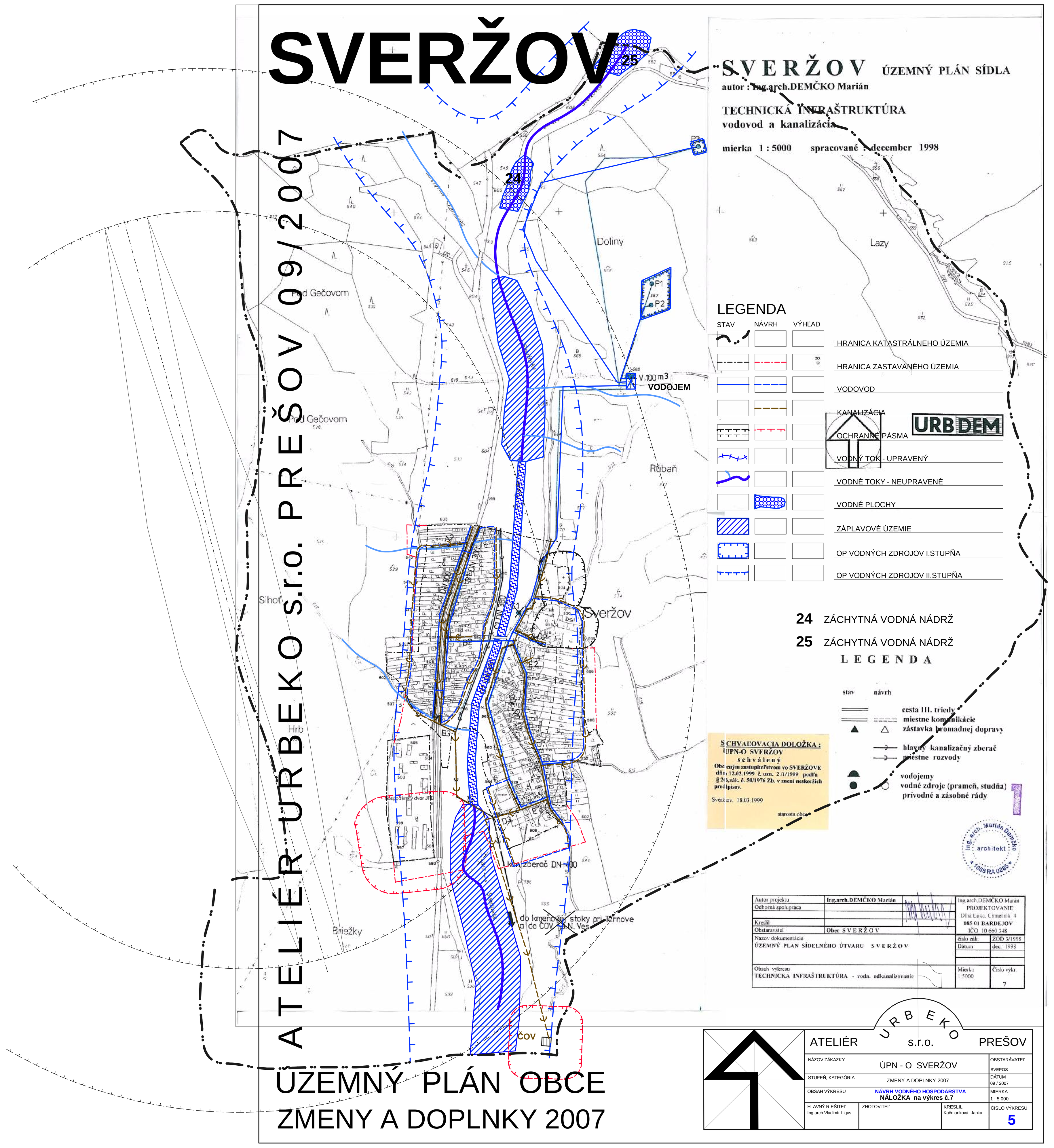
SVERŽOV
ATELIÉR URBEKO s.r.o. PREŠOV 09/2007
ÚZEMNÝ PLÁN OBCE
ZMENY A DOPLNKY 2007
SVERŽOV ÚZEMNÝ PLÁN SÍDLA
TECHNICKÁ INFRAŠTRUKTÚRA
vodovod a kanalizácia
mierka 1 : 5000 spracované : december 1998
24
25
VODOJEM
ČOV
LEGENDA
STAV NÁVRH VÝHĽAD
HRANICA KATASTRÁLNEHO ÚZEMIA
HRANICA ZASTAVANÉHO ÚZEMIA
VODOVOD
KANALIZÁCIA
OCHRANNÉ PÁSMA
VODNÝ TOK - UPRAVENÝ
VODNÉ TOKY - NEUPRAVENÉ
VODNÉ PLOCHY
ZÁPLAVOVÉ ÚZEMIE
OP VODNÝCH ZDROJOV I.STUPŇA
OP VODNÝCH ZDROJOV II.STUPŇA
24 ZÁCHYTNÁ VODNÁ NÁDRŽ
25 ZÁCHYTNÁ VODNÁ NÁDRŽ
ATELIÉR URBEKO s.r.o. PREŠOV
NÁZOV ZÁKAZKY ÚPN - O SVERŽOV
OBSTARÁVATEĽ SVEPOS
STUPEŇ, KATEGÓRIA ZMENY A DOPLNKY 2007
DÁTUM 09 / 2007
OBSAH VÝKRESU NÁVRH VODNÉHO HOSPODÁRSTVA NÁLOŽKA na výkres č.7
MIERKA 1 : 5 000
HLAVNÝ RIEŠITEĽ Ing.arch.Vladimír Ligus
ZHOTOVITEĽ
KRESLIL Kačmariková Janka
ČÍSLO VÝKRESU 5